

Área Natural Protegida Sierra de los Agustinos

Información general

Nombre: Área Natural Protegida Sierra de los Agustinos

Superficie: 19,246.00 hectáreas

Decreto: 17 de Septiembre de 2002

Categoría: Área de Uso Sustentable

Municipios: Acámbaro, Jerécuaro y Tarimoro

Flora: 531 especies registradas.

Fauna: 193 especies registradas, 58 especies con estatus de protección y/o endémicas.

Tipo de vegetación: bosque de encino con una asociación con madroño y bosque tropical caducifolio.

Clima y temperatura promedio: clima templado subhúmedo con lluvias en verano e invierno seco, con una temperatura anual que varía entre los 18 y 20 °C

Parque Ecoturístico Sierra de los Agustinos

Servicios

Servicio	Costo
1 cabaña grandes <ul style="list-style-type: none"> • 1 Recámara con cama matrimonial • 1 Recámara con dos camas individuales • Sala • Comedor • Chimenea • Baño completo • Estufa con gas • Palapas con asadores 	\$750.00
3 cabañas chicas <ul style="list-style-type: none"> • 1 recámara con dos camas matrimoniales. • Sala • Comedor • Chimenea • Baño completo • Luz eléctrica con panel solar • Estufa con gas (sólo en dos cabañas) • Palapas con asadores y leña 	\$550.00
Renta de casa de campaña para dos personas (6 equipos). <ul style="list-style-type: none"> • 2 silla • 2 Sleeping bag • 1 Lámpara chica 	\$200.00

Área Natural Protegida Sierra de los Agustinos

Servicio	Costo
<ul style="list-style-type: none"> 1 Colchoneta 2 Almohadas 	
Renta de casa de campaña sencilla para seis personas	\$200.00
Recorrido guiado por senderos del parque ecoturístico (máximo 15 personas)	\$150.00
Muro de escalada: 8 m de altura Puente colgante: 3 de 40 m de longitud Tirolesa: 2 de 100 m de longitud y 7 m de altura.	\$100.00 por persona
Tirolesa 400 m de longitud y 200 m de altura	\$100.00 por persona
Servicio de alimentación Desayuno <ul style="list-style-type: none"> Huevos al gusto o sopas de picadillo Frijoles Pico de gallo Queso Champurrado, té, café o agua de sabor Tortillas hechas a mano 	\$60.00 por persona
Comida <ul style="list-style-type: none"> Arroz Frijoles Carne de puerco en chile verde o bistec en salsa de jitomate o bistec en mole rojo Agua de sabor Tortillas hechas a mano 	\$60.00
Cena <ul style="list-style-type: none"> Carretillas de picadillo de pollo queso y verduras (papás y zanahorias) o quesadillas con rajitas o picadillo Salsa verde Queso y crema 	\$60.00
*Cualquier servicio de alimentación que incluya refresco tienen un costo adicional de \$10.00	
Entrada al ANP sin hospedaje Adulto Niños	\$30.00 \$15.00
Incluye: asadores, sanitarios y estacionamiento.	

Área Natural Protegida Sierra de los Agustinos


Servicios y actividades



Cabaña grande



Cabaña chica



Tirolesa




Juegos infantiles



Palapas con asadores

Área Natural Protegida Sierra de los Agustinos



Muro de escalar



Puente colgante



Recorridos guiados



Avistamiento de aves

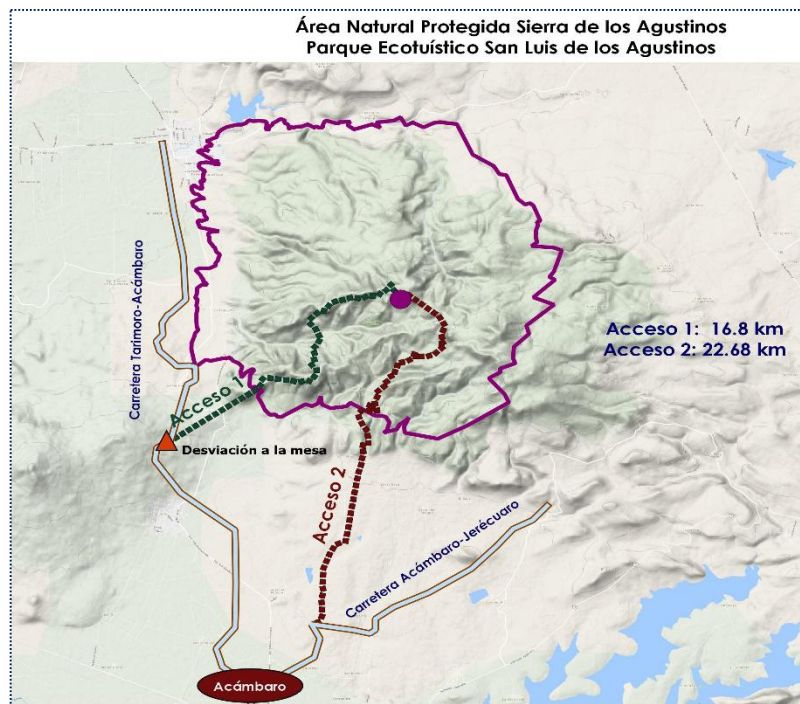


Avistamiento de mariposa monarca

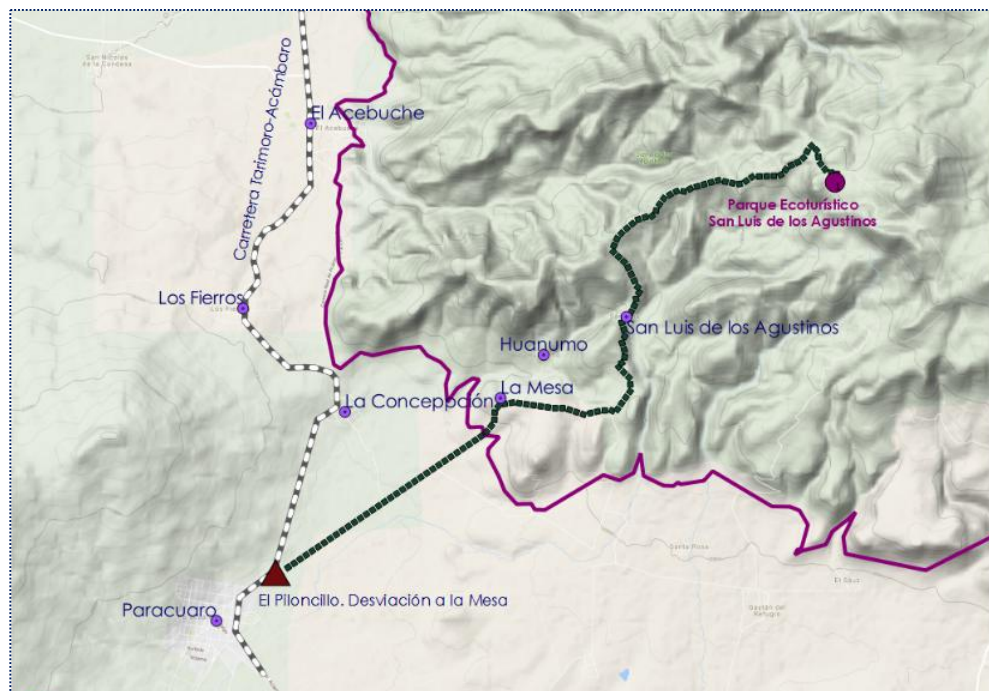
Área Natural Protegida Sierra de los Agustinos

¿Cómo llegar?

Existen dos formas de acceder al Parque Ecológico San Luis de los Agustinos.

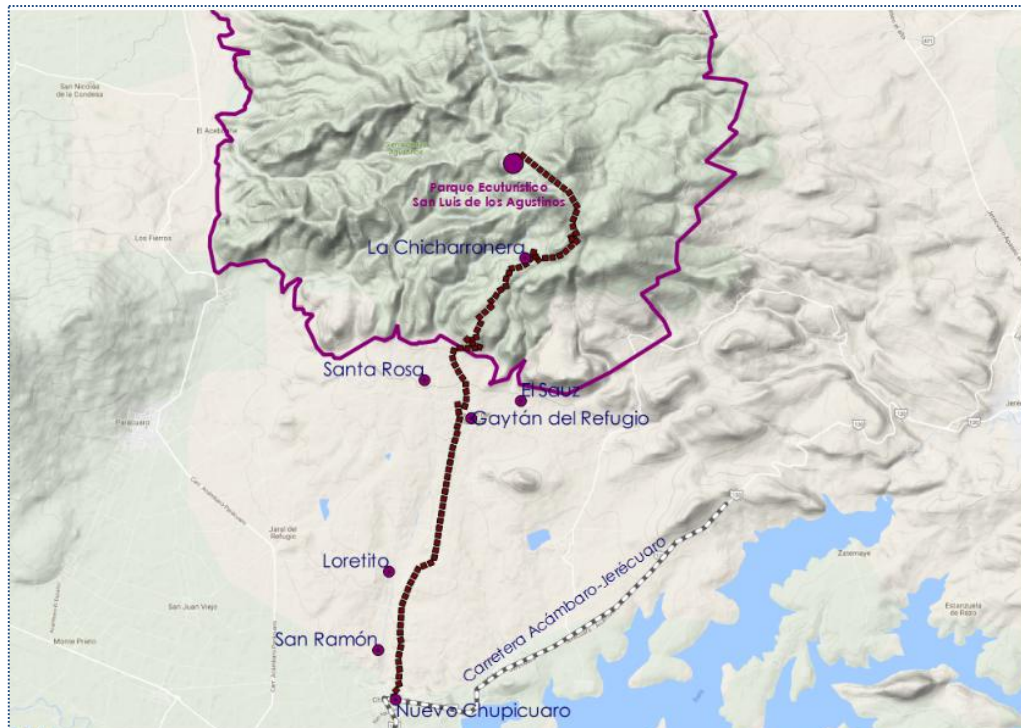


Acceso 1. Carretera Tarimoro-Acámbaro, a la altura del Piloncillo, tomar la desviación a La Mesa, de la desviación a la mesa el recorrido es de 16.8 km hasta el parque ecológico. El acceso sólo es con vehículo 4X4.



Área Natural Protegida Sierra de los Agustinos

Acceso 2. Carretera Acámbaro-Jerécuaro, desviarse hacia Nuevo Chupicuaro, luego hacia Gaytán del Refugio, posteriormente hacia Camino Blanco La Chicharronera y de ahí hacia el parque ecoturístico. El recorrido es de aproximadamente 22.68 km desde Nuevo Chupicuaro. El acceso es sólo con camioneta.



Para reservación y/o mayor información

Sra. M. Carmen Medina Osornio
Tel. 417 160 3637
Cel. 417 177 09 77

Sr. Martín Romero
Tel. 417 160 3181

Dirección de Ecología de Acámbaro
Tel. 01 417 17 20011, 21138, ext. 128